











УСЛОВНЫЕ ОБОЗНАЧЕНИЯ

-  Граница проектируемого горного отвода
-  Граница лицензионного участка
-  Граница опасной зоны при ведении взрывных работ (450 м)
-  Граница санитарно - защитной зоны (500 м)
-  Граница охранной зоны газопровода
-  Откаточная автодорога

16-12/2-157-ПЗУ.ГЧ					
АО «УМалышевское рудоуправление»					
Изм.	Кол.уч.	Лист	Недок.	Подп.	Дата
Разработ.	Ганиев				01.12.23
Проверил	Исаков				01.12.23
Н.контр.	Костин				01.12.23
ГИП	Мусихина				01.12.23
Месторождение "Кедровое"				Стадия	Лист
Ситуационный план М 1 : 25 000				П	04
ИГД УрО РАН				